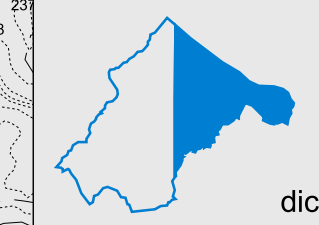




il sindaco: Giorgio Valentini
 l'assessore: Moreno Grassi
 responsabile del procedimento: Domenico Scarscia
 garante della comunicazione: Francesca Barucci
 progetto: Stefania Fanfani, Domenico Scarscia
 sistema informativo: Ugo Fabbri
 l'ufficio di piano: Gabriele Banchetti, Stefano Borchetti
 consulenze: Claudia Lombardi, Roberto Nevini, Michele Sani

variante di adeguamento alla disciplina urbanistica regionale e ai contenuti dell'art.55 co.6 della L.R. 1/2005
 avvio del procedimento Del.C.C. n.55 del 15.05.2008
 valutazione iniziale Del.C.C. n.171 del 17.07.2008
 valutazione intermedia e rapporto ambientale preliminare Del.C.C. n.47 del 29.05.2009
 relazione di sintesi finale Del.G.C. n.251 del 29.10.2009
 rapporto ambientale Del.C.C. n. del
 adozione Del.C.C. n. del

STATO DI PROGETTO
















VINCOLI SOVRAORDINATI
scala 1:10.000

25

dicembre 2009

PIANO STRUTTURALE

-  vincolo paesistico - Decreto legislativo 22.01.2004, n.42
-  art.10 - beni di interesse storico ed artistico
-  art.136 lettera d) - bellezze panoramiche
-  art.142 lettera c) - aree di pertinenza fluviale
-  art.142 lettera g) - aree boscate
-  art.142 lettera f) - sito di interesse regionale "Valle dell'Inferno e Bandella" (SIR80-ZPS)
-  riserva naturale provinciale "Valle Inferno e Bandella" - Del.C.P. n.112 del 10.07.1996 e fascia contigua
-  area naturale protetta di interesse locale (ANPIL) "Pinetum di Moncioni" - Del.C.C. n.30 del 20.04.1998
-  vincolo idrogeologico - R.D. 30.12.1923, n. 3267
-  aree di rispetto cimiteriale - R.D. 27.07.1934, n. 1265
-  area di salvaguardia delle acque destinate al consumo umano - D.Lgs 11.05.1999, n. 152
-  autorità di bacino del fiume Arno, piano stralcio riduzione del rischio idraulico
-  interventi strutturali di tipo "A" - D.P.C.M. 4.07.2008

