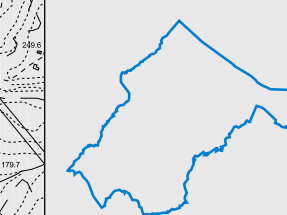


psru

il sindaco: Giorgio Valentini
 l'assessore: Moreno Grassi
 responsabile del procedimento: Domenico Scarscia
 garante della comunicazione: Francesca Barucci
 progetto: Stefania Fanfani, Domenico Scarscia
 sistema informativo: Ugo Fabbrì
 l'ufficio di piano: Gabriele Banchetti, Stefano Borchì
 consulenze: Claudia Lombardi, Roberto Nevini, Michele Sani





variante di adeguamento alla disciplina urbanistica regionale e ai contenuti dell'art.55 co.6 della L.R. 1/2005
 avvio del procedimento Del.C.C. n.55 del 15.05.2008
 valutazione iniziale Del.G.C. n.171 del 17.07.2008
 valutazione intermedia e rapporto ambientale preliminare Del.C.C. n.47 del 29.05.2009
 relazione di sintesi finale Del.G.C. n.251 del 29.10.2009
 rapporto ambientale Del.C.C. n. del
 adozione Del.C.C. n. del
STATO DI PROGETTO



dicembre 2009

UTOE 3
scala 1:20.000

PIANO STRUTTURALE

-  Montevarchi, Levane, Levanella, Ricasoni, Caposelvi, Ventena, Rendola, Mercatale e Moncioni
-  Ortoflorovivaismo
-  Area agricola di pianura
-  Area agricola di collina

