

comune di montevarchi - provincia di arezzo

Sindaco	Giorgio Valentini
Assessore	Moreno Grassi
Responsabile del procedimento	Stefania Farfani
Garante della comunicazione	Francesca Barucci
Progetto	Stefania Farfani Domenico Scarscia
Sistema Informativo	Ugo Fabbri
Ufficio di piano	Gabriele Banchetti Stefano Borchi Giovanni Parlanti
Indagini geologiche ed idrauliche	Claudia Lombardi Roberto Nevini Michele Sani

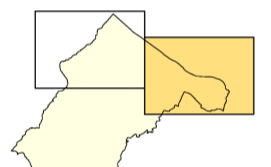
variante al piano strutturale e al regolamento urbanistico
 adeguamento alla disciplina urbanistica regionale e ai contenuti dell'art. 55 co.5, 6 della L.R. 1/2005

valutazione integrata
 art. 11 della L.R. 1/2005 e relativo regolamento di attuazione n. 4/R/2007



valutazione ambientale strategica (VAS)
 titolo II del D.Legs. 4/2008

DOCUMENTO DI VALUTAZIONE INTERMEDIA
RAPPORTO AMBIENTALE PRELIMINARE

2.3. Individuazione delle aree soggette a movimenti gravitativi in atto



maggio 2009
 scala 1:10.000

-  zone soggette a pericolosità geomorfologica elevata
 aree soggette a movimenti gravitativi in atto che interferiscono con l'abitato
- 1 Pestello - Ginestra
 - 2 Via Chiantigiana
 - 3 Ricasoli
 - 4 Caposelvi
-  zone soggette a pericolosità sismica elevata
 aree soggette a movimenti gravitativi in atto che interferiscono con l'abitato
- 1 Pestello - Ginestra
 - 2 Via Chiantigiana

