






ADOTTATO Delibera Consiglio Comunale n. 92 del 14.11.2000
APPROVATO Delibera Consiglio Comunale n. 95 del 30.09.2002

Il progettista:	prof. arch. Bruno Virginio Gabrielli
Il Sindaco e assessore all'Urbanistica:	Giorgio Valentini
Il dirigente del Settore Urbanistica e Territorio:	arch. Stefania Fantani
Coordinatore dell'Ufficio del Piano:	Pietro Cozzani
Ufficio del Piano:	Stefano Borchì, Ugo Fabbri, Andrea Naldini
Informatizzazione del piano:	Luca Gentili, Antonio Mugnai
Consulenze:	Federica Alcozer Adalgisa Rubino, Sara Giacomoni, Manuela Minunni PRGEO, Maurizio Magi
Coordinamento	dott. Paolo Ricci



LA PERICOLOSITA' IDRAULICA
scala 1:10.000

ambiti fluviali

- | | |
|---|--|
|  | ambito fluviale definito "A1" dalla DCR n. 230/94 |
|  | ambito fluviale definito "B" dalla DCR n. 230/94 |
|  | aree alle quali è esteso quanto previsto dalla |
| | DCR n. 230/94 per l'ambito definito "B" della stessa |

pericolosità idraulica

-  aree a pericolosità idraulica molto elevata
 aree a pericolosità idraulica media
 aree a pericolosità idraulica bassa

