

Carta della  
Pericolosità da alluvione






Tavola 1/3

Ultimo aggiornamento: Dicembre 2020

Scala 1:10.000

Legenda

-  P11: Pericolosità da alluvione bassa TR>200anni
-  P12: Pericolosità da alluvione media 30<TR<200 anni
-  P13: Pericolosità da alluvioni elevata TR<=30 anni

 Confini comunali

